



Tekst łatwy  
do czytania  
i zrozumienia

## Materiały ćwiczeniowe



# Krajobraz wysokogórski w Polsce

Zajęcia z geografii w szkole podstawowej  
– II etap edukacyjny

Katarzyna Bulanda



Minister  
Edukacji i Nauki



Ministerstwo  
Edukacji i Nauki

Materiały edukacyjne/ćwiczeniowe dla uczniów z niepełnosprawnością intelektualną opracowano w ramach zadania zleconego i dofinansowanego przez Ministra Edukacji i Nauki pod nazwą „**Czytam i wiem – tekst łatwy do czytania i zrozumienia w szkole. Opracowanie i upowszechnienie materiałów edukacyjnych i ćwiczeniowych w wersji łatwej do czytania i zrozumienia, instrukcji dotyczącej ich tworzenia i wykorzystania w pracy z uczniami oraz rekomendacji dotyczących wdrożenia rozwiązań w praktykę szkolną**”.

Materiały edukacyjne i ćwiczeniowe zostały opracowane zgodnie z podstawą programową kształcenia ogólnego dla szkoły podstawowej na II etapie edukacyjnym.

Zadanie zrealizowało:



Polskie Stowarzyszenie na rzecz Osób  
z Niepełnosprawnością Intelektualną  
ul. Głogowa 2b  
02-369 Warszawa



Wsparcie autorki przez Zespół ds. tekstu łatwego  
do czytania i zrozumienia:

Specjalista ds. tekstu łatwego

**Bartosz Józefowicz**

Konsultacja i redakcja

**Barbara Ewa Abramowska  
Karolina Makowiecka**

Konsultacja dostępności

**Małgorzata Tyska**

Projekt okładki i ilustracje


**Elżbieta Grądziel**

Skład i łamanie

**MONDI Plus Sp. z o.o.**

Rok opracowania 2021

ISBN 978-83-66940-07-9



## Ćwiczenie 1

Które zdania są prawdziwe, a które fałszywe?

Wstaw obok zdania symbol ✓ prawda albo ✗ fałsz.

	✓ prawda	✗ fałsz
1. Risy to najwyższy szczyt na świecie.		
2. Risy to najwyższy szczyt Karpat.		
3. Risy to najwyższy szczyt w Polsce.		
4. Giewont to inaczej śpiący rycerz.		
5. Morskie Oko to największe jezioro w Tatrach.		



---

## Ćwiczenie 2

Podkreśl pasujące do definicji słowa lub zwroty.

### **Krajobraz to:**

- skała
- to co widzisz jak spojrzysz przed siebie
- łąki
- jeziora
- wygląd części ziemi.




### Ćwiczenie 3

Połącz nazwę z odpowiednim zdjęciem.

pobrzeże



pojezierze



góry





## Ćwiczenie 4

Zakreśl prawidłową odpowiedź.  
Ile pasów krajobrazu jest w Polsce?

4

5


6

3

## Ćwiczenie 5

Połącz nazwy z odpowiednim zdjęciem.


Giewont




Morskie Oko



Siklawa





---

## Ćwiczenie 6

### Pogoda w górach jest zmienna.


Co to oznacza? Podkreśl prawidłową odpowiedź.

- Zawsze świeci słońce.
  - Zawsze pada deszcz.
  - Zawsze pada śnieg.
  - Czasem świeci słońce, czasem pada deszcz lub śnieg.
- 

## Ćwiczenie 7

Połącz nazwę z odpowiednią definicją.

pobrzeże	to wzniesienia mniejsze niż góry, nie przekraczają wysokości 500 metrów nad poziomem morza
nizina	mają dużo dolin i rzek
kotlina	to teren przy morzu
wyżyna	to równe, płaskie tereny



---

## Ćwiczenie 8

Połącz opisy z odpowiednią nazwą.

<b>Tatry Wysokie</b>	mają ostre szczyty
	zbudowane są ze skał
	mają zaokrąglone szczyty
<b>Tatry Zachodnie</b>	jest tam mało roślin
	mają doliny
	znajduje się tam Wielka Jaskinia Śnieżna

---

## Ćwiczenie 9

Podkreśl prawidłową odpowiedź.

**Wiatr halny** to:

- a) zimny, łagodny wiatr
- b) ciepły, porywisty wiatr





## Ćwiczenie 10

Które zdania są prawdziwe, a które fałszywe?

Wstaw obok zdania symbol ✓ prawda albo ✗ fałsz.

	✓ prawda	✗ fałsz
1. Zakopane to miasto na pobrzeżu.		
2. Zakopane to miasto w górach.		
3. Zakopane to wyżynne miasto.		
4. Zakopane jest na pojezierzu.		



## Ćwiczenie 11

Połącz nazwy pięter roślin ze zdjęciami.

**Hale**

**Turnie**


**Regiel górny**

**Kosodrzewina**

**Pogórze**

**Regiel dolny**


1)



2)



4)




3)



6)



5)





## Ćwiczenie 12

### Rośliny i zwierzęta są pod ochroną.

Co to oznacza? Podkreśl prawidłowe odpowiedzi.

- możesz zrywać kwiaty
- nie możesz karmić zwierząt
- nie możesz zrywać kwiatów
- możesz karmić zwierzęta.

## Ćwiczenie 13

### Jak nazywa się ser z owczego mleka?

Podkreśl prawidłową odpowiedź

- twaróg
- pasztet
- oscypek.





## Licencje i linki do zdjęć

### Strona 5:

- 5.1 Ministerstwo Spraw Zagranicznych Republiki Pol, CC BY-NC 2.0 license  
<https://search.creativecommons.org/photos/80f65b52-15d0-40b3-98d7-4e0339d3dc2e>
- 5.2 zdjęcie autorstwa Mateusza Wilczka
- 5.3 Ronja!, CC BY-NC-SA 2.0 license  
<https://search.creativecommons.org/photos/00bb9822-81ce-41a1-b384-028b8ff73db3>

### Strona 6:

- 6.1 Salgo1960, CC BY-ND 2.0 license  
<https://search.creativecommons.org/photos/f1d10e54-7173-49cf-a3f0-85a91c4404e7>
- 6.2 - zdjęcie wykonane przez Mateusza Wilczek
- 6.3 - zdjęcie wykonane przez Mateusza Wilczek

### Strona 10:

- 10.1 boguslaw\_gerarg, CC BY-NC-SA 2.0 license  
<https://search.creativecommons.org/photos/147cf603-0f06-44d5-a183-68781296c2dd>
- 10.2 Joanna Boise, CC BY-SA 4.0 license  
<https://search.creativecommons.org/photos/c825a89c-a5c7-4463-8bf2-ba1b8e253f2c>
- 10.3 Rrrodrigo, CC BY-NC 2.0 license  
<https://search.creativecommons.org/photos/dd15c4d4-dd0f-40a9-bd6f-db6fee9169e2>
- 10.4 disordered designe, CC BY-SA 2.0 license  
<https://search.creativecommons.org/photos/df1a8566-3325-43ca-9863-4b89fc812e32>
- 10.5 Jerzy Opióła, CC BY-SA 4.0 license  
<https://search.creativecommons.org/photos/c44c38ae-7dfc-44f8-b160-431a592b8a63>
- 10.6 Erik-Karits,  
<https://pixabay.com/pl/photos/owiec-trawa-zwierz%C4%85t-baranek-4797921/>

### Strona 11:

- Ministerstwo Spraw Zagranicznych Republiki Pol, CC BY-ND 2.0 license  
<https://search.creativecommons.org/photos/bc55a944-206d-4149-9b00-b4897ab8b398>